












SkyChart / Cartes du Ciel V3 - Memento de funciones











Sistema solar








Objeto	Operación	Menú	Barra	Teclado/mouse
Sistema solar	Mostrar	Carta ⇒ Mostrar objetos ⇒ Mostrar planetas Mostrar cometas Mostrar asteroides Ajustes ⇒ Carta, coordenadas ⇒ Lista de objetos	Barra de objetos 	
	Aspecto	Ajustes ⇒ Sistema solar ⇒ Planeta (aspecto, Sol, Gran Mancha Roja, sombra) Ajustes ⇒ Trazado ⇒ Color (cometas, asteroides, órbitas)	Barra de objetos 	
	Administrar cometas	Ajustes ⇒ Sistema solar ⇒ Cometa (elementos orbitales, etc.)		
	Administrar asteroides	Ajustes ⇒ Sistema solar ⇒ Asteroide (elementos orbitales, etc.)		
	Mostrar efemérides, eclipses	Archivo ⇒ Efemérides	Barra principal 	
	Simulación de órbitas	Ajustes ⇒ Fecha / hora ⇒ Simulación		
	Simulación de crepúsculo	Ajustes ⇒ Trazado ⇒ Color del cielo	Barra de objetos 	

Objetos del Espacio Profundo (OEP)

Objeto	Operación	Menú	Barra de herramientas	Teclado/Mouse
Estrellas y nebulosas	Mostrar	Carta ⇒ Mostrar Objetos ⇒ Mostrar estrellas ⇒ Mostrar nebulosas ⇒ Mostrar líneas OEP Ajustes ⇒ Carta, coordenadas ⇒ Lista de objetos	 (Barra de objetos)  	
	Filtrar objetos	Ajustes Carta, coordenadas ⇒ Filtro de objetos	Barra principal 	
	Aspecto	Ajustes ⇒ Trazado ⇒ Modo de trazado ⇒ Color ⇒ Color nebulosas	Barra de objetos 	
	Elegir catálogos	Ajustes ⇒ Catálogo ⇒ Estrellas CdC ⇒ Nebulosas CdC		
	Movimiento propio estelar	Ajustes ⇒ Trazado ⇒ Líneas		
	Imágenes	Ajustes ⇒ Imágenes ⇒ Catálogo (preparar base de datos) Carta ⇒ Mostrar Objetos ⇒ Mostrar Imágenes	Barra de objetos 	
	DSS/RealSky	Descargar Ajustes ⇒ Internet ⇒ DSS en línea Ajustes ⇒ Imágenes ⇒ DSS RealSky	Barra de objetos DSS 	

Carta

Objeto	Operación	Menú	Barra de herramientas	Teclado/Mouse
Carta	Definir ubicación	Ajustes ⇒ Observatorio (ubicación y horizonte)	Barra izquierda 	
	Definir hora de observación	Ajustes ⇒ Fecha/Hora	Barra izquierda  Barra principal 	
	Centrar la carta	Carta ⇒ Vista horizonte	Barra principal  Barra derecha	
	Mostrar	Carta ⇒ Sistema de coordenadas de carta Carta ⇒ Líneas/Cuadrículas Ajustes ⇒ Carta, coordenadas ⇒ Espaciado de la cuadrícula Ajustes ⇒ Trazado ⇒ Líneas Carta ⇒ Bajo el horizonte	Barra de objetos  Barra izquierda EQAZEcGI 	
	Apuntar y mover la carta	Carta ⇒ Transformación Barras de desplazamiento vertical y horizontal	Barra derecha N E S W Z Barra izquierda 	Letras : N E S W Z (cénit)
	Zoom (acercar y alejar)	Vista ⇒ Acercar ⇒ Alejar Carta ⇒ Campo visual	Barra principal  Barra derecha	Rueda
	Visión nocturna	Vista ⇒ Visión nocturna	Barra principal 	
	Mostrar etiquetas, información de objetos	Carta ⇒ Mostrar etiquetas Ajustes ⇒ Trazado ⇒ Etiquetas	Barra de objetos 	Click izquierdo en objeto

Objeto	Operación	Menú	Barra de herramientas	Teclado/Mouse
Carta	Buscar objeto		Barra principal 	
	Definir y mostrar círculos de buscador y rectángulos de cámara	Carta ⇒ Líneas/Cuadrículas ⇒ Mostrar buscador/CCD Ajustes ⇒ Trazado ⇒ Círculo de buscador (ocular) ⇒ Rectángulo de buscador (CCD)	Barra de objetos 	
	Trabar carta	Menú emergente ⇒ Seguir a... / Detener seguimiento	Barra de objetos 	
	Múltiples cartas	Archivo ⇒ Nueva carta Ventana (activar, enlazar, ordenar cartas)	Barra principal  	
	Lista de objetos		Barra principal 	
	Información detallada	Menú emergente ⇒ Acerca de...		Click derecho
	Guardar, abrir	Archivo ⇒ Guardar como... (formato SkyChart) ⇒ Guardar imagen ... (convertir a PNG) ⇒ Abrir (formato SkyChart)	Barra principal 	
	Imprimir	Archivo ⇒ Imprimir (imprimir, convertir a postscript, a bitmap) ⇒ Configurar impresora	Barra principal 