














Memento fonctionnalités de Carte du Ciel V3

Objet	Opération	Menu	Barre outil	Clavier/souris
Système solaire	Afficher les objets	<ul style="list-style-type: none"> ✓ Carte ⇒ Voir les objets ✓ Configuration ⇒ Carte, coordonnées ⇒ Liste des objets 	Barre principale 	
	Choisir le rendu	<ul style="list-style-type: none"> ✓ Configuration <ul style="list-style-type: none"> ⇒ Système solaire ⇒ Système solaire (fichier textures) ⇒ Planètes (rendu, xplanet, position GTR) 		
	Afficher les comètes	<ul style="list-style-type: none"> ✓ Configuration <ul style="list-style-type: none"> ⇒ Système solaire ⇒ comètes (charger éléments orbitaux, afficher) 	Barre objets 	
	Afficher les astéroïdes	<ul style="list-style-type: none"> ✓ Configuration <ul style="list-style-type: none"> ⇒ Système solaire ⇒ astéroïdes (charger éléments orbitaux, afficher) 	Barre objets 	
	Consulter les éphémérides, éclipses solaires et lunaires	<ul style="list-style-type: none"> ✓ Fichier ⇒ Calendrier 	Barre principale 	
	Simuler déplacements	<ul style="list-style-type: none"> ✓ Configuration ⇒ Date, Heure ⇒ Simulation 		
Étoiles et Ciel profond	Afficher les objets	<ul style="list-style-type: none"> ✓ Carte ⇒ Voir les objets ✓ Configuration ⇒ Carte, coordonnées ⇒ Liste des objets 	Barre objets    	
	Filtrer les objets	<ul style="list-style-type: none"> ✓ Configuration ⇒ Carte, coordonnées ⇒ Filtre d'objets 	Barre principale 	
	Choisir le rendu	<ul style="list-style-type: none"> ✓ Configuration <ul style="list-style-type: none"> ⇒ Affichage (dessin, rendu des étoiles) ⇒ Couleur d'affichage ⇒ Couleur des nébuleuses 		
	Choisir les catalogues	<ul style="list-style-type: none"> ✓ Configuration ⇒ Catalogues 		
	Afficher mouvements propres des étoiles	<ul style="list-style-type: none"> ✓ Configuration ⇒ Affichage ⇒ Lignes 		

Objet	Opération	Menu	Barre outil	Clavier/souris
Carte	Fixer le lieu d'observation	✓ Configuration ⇒ Observatoire (lieu, horizon)	Barre gauche	
	Préciser l'heure d'observation	✓ Configuration ⇒ Date, heure	Barre gauche Barre principale 	
	Viser, définir le champ de vision	✓ Carte ⇒ Champ de vision	Barre principale Barre droite entière	
	Poser des repères	✓ Carte ⇒ Système de coordonnées ✓ Carte ⇒ Lignes/Grilles ✓ Configuration ⇒ Carte ⇒ Espacement des grilles ✓ Configuration ⇒ Affichage ⇒ Lignes	Barre objets Barre gauche 	
	Orienter, déplacer	✓ Carte ⇒ Transformation ✓ Barres d'ascenseur horizontales et verticale	Barre droite Barre gauche 	Lettres : N E S W Z
	Agrandir, réduire	✓ Voir ⇒ Zoom avant ⇒ Zoom arrière	Barre principale 	Molette souris
	Voir de nuit	✓ Voir ⇒ Vision de nuit	Barre principale	
	Simuler crépuscule, fond du ciel	✓ Configuration ⇒ Affichage ⇒ Voir la couleur du ciel	Barre objets	
	Voir les étiquettes, les informations sur les objets	✓ Carte ⇒ Voir les labels ✓ Configuration ⇒ Affichage ⇒ Labels	Barre objets	Clic gauche sur objet
Voir Champs oculaire et CCD Définir Champs oculaire et CCD	✓ Carte ⇒ Lignes/Grilles ⇒ Voir les marques ✓ Configuration ⇒ Affichage ⇒ Cercle du chercheur (oculaire)	Barre objets		

Objet	Opération	Menu	Barre outil	Clavier/souris
		⇒ Rectangle du chercheur (CCD)		
Carte (suite)	Télécharger image DSS Voir images DSS/ RealSky Gérer les images DSS	✓ Carte ⇒ Voir / Cacher images DSS ✓ Configuration ⇒ Images	Barre objets  Barre objet 	
	Sauver, restaurer	✓ Fichier ⇒ Enregistrer, Enregistrer sous ⇒ Enregistrer l'image ⇒ Ouvrir	Barre principale  	
	Imprimer	Fichier ⇒ Imprimer ⇒ Options Imprimante	Barre principale 